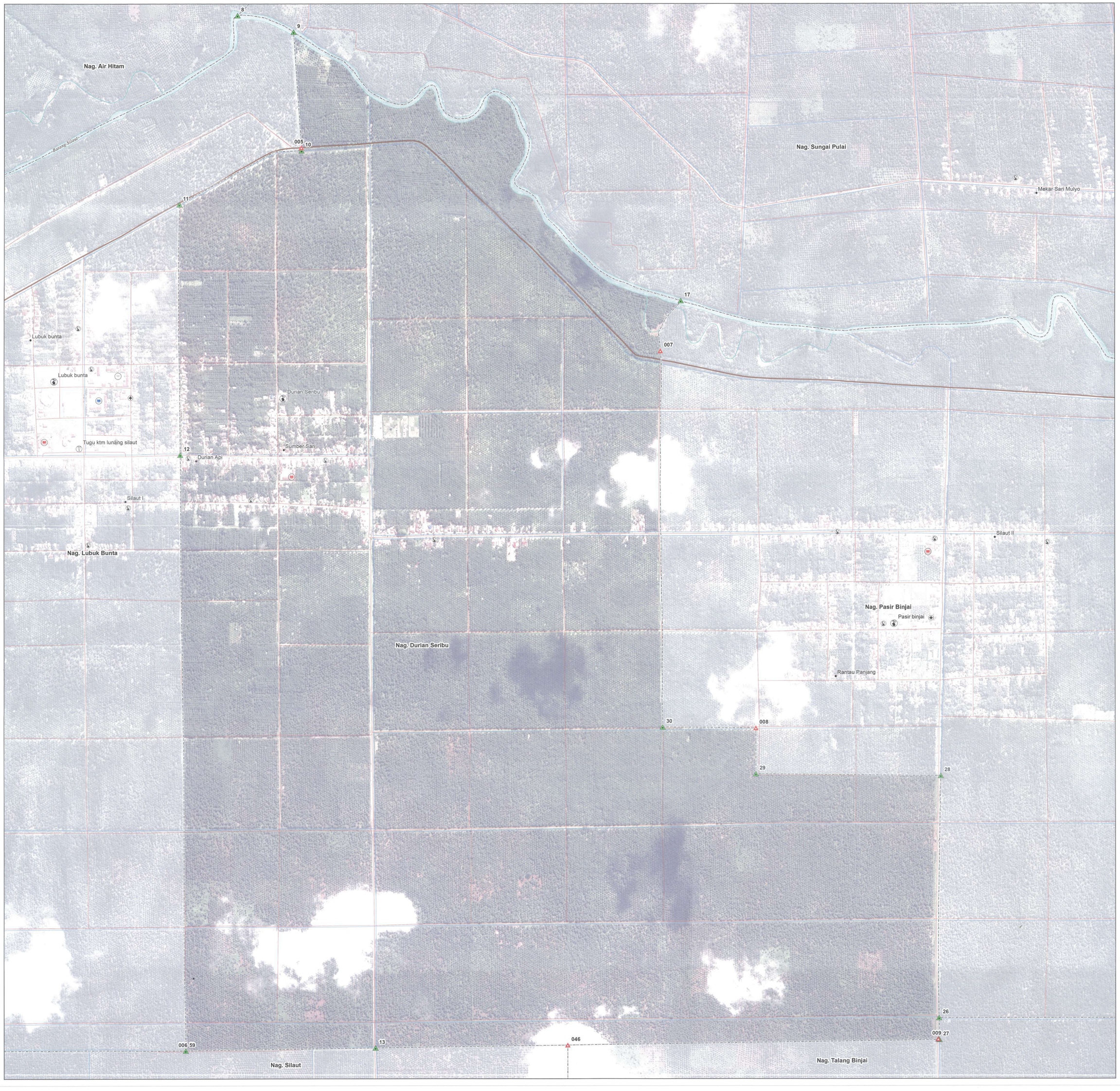

PETA KERJA

Kode Wilayah : 13.01.15.2007

NAGARI DURIAN SERIBU

KECAMATAN SILAUT
KABUPATEN PESISIR SELATAN
PROVINSI SUMATERA BARAT

N

SKALA 1:6,000

0 100 200 400 600 800 1,000 Meter

PETUNJUK LETAK PETA

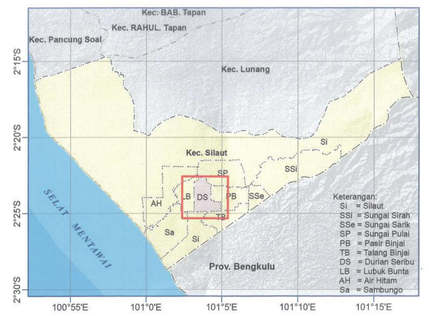

DIAGRAM LOKASI

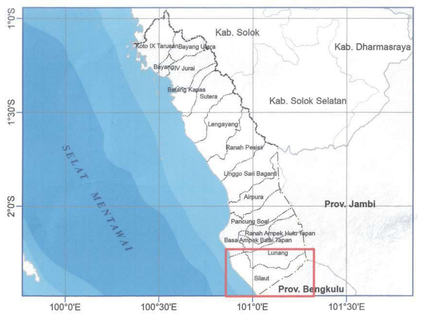

Sistem Proyeksi	:	Transverse Mercator
Sistem Grid	:	Grid Geografi dan Grid Universal Transverse Mercator
Datum Horizontal	:	SRGI 2013

KERJASAMA ANTARA:

PEMERINTAHAN NAGARI DURIAN SERIBU
KECAMATAN SILAUT
KABUPATEN PESISIR SELATAN
JALAN MAWAR KP.SUMBER SARI

DICETAK DAN DITERBITKAN OLEH:
NAGARI DEVELOPMENT CENTER (NDC)
UNIVERSITAS ANDALAS
KAMPUS UNAND LIMAU MANIS PADANG 251643

Hak cipta dilindungi oleh Undang - Undang Republik Indonesia

KETERANGAN

BATAS WILAYAH
- Batas Negara
- Batas Provinsi
- Batas Kabupaten/Kota
- Batas Kecamatan
- Batas Nagari/Desa

JARINGAN JALAN
- Jalan Kolektor
- Jalan Lokal
- Jalan Lain
- Sungai
- Sungai Musiman
- Alur Sungai
- Saluran Drainase

- Ibukota Kabupaten
- Ibukota Kecamatan
- Ibukota Desa
- Permukiman Lainnya
- Tugu/Monumen/Gapura
- Tanda Alam
- Rencana PBU/PABU
- Titik Kartometri
- Mesjid/Mushala
- Poskesdes
- Sekolah Dasar
- Sekolah Menengah Pertama
- Sekolah Menengah Umum

NAGARI DURIAN SERIBU	NAGARI SILAUT	NAGARI PASIR BINJAI
ABIRMAN	SYAPRIL DANI, S.H	KHAIRUL ANWAR
Jabatan : Wali Nagari	Jabatan : Wali Nagari	Jabatan : Wali Nagari
Tanggal :	Tanggal :	Tanggal :

NAGARI SUNGAI PULAI	NAGARI TALANG BINJAI	NAGARI LUBUK BUNTA
PUJIYONO	M. ALI	NASRIAL, S.Ag
Jabatan : Wali Nagari	Jabatan : Wali Nagari	Jabatan : Wali Nagari
Tanggal :	Tanggal :	Tanggal :

Sumber Data : - Data digitasi Batas Wilayah Administrasi nagari hasil delineasi secara kartometrik tahun 2021
- Citra Satelit Tegak Resolusi Tinggi (CSTRT) jenis Pleides, Resolusi Spasial 0,5 meter liputan sampai tahun 2020
- Data Digital Rencana Tata Ruang Wilayah (RTRW) Kabupaten Pesisir Selatan 2010 - 2030

Riwayat Peta : Peta kerja ini dibuat secara kartografi menggnakan batas wilayah administrasi nagari/desa hasil delineasi secara kartometrik tahun 2021, yang ditampilkan di atas CSTRT jenis pleiades hasil akuisisi sampai tahun 2021 berdasarkan data yang diterima oleh Kabupaten Pesisir Selatan dari Badan Informasi Geospasial dengan Nomor Tanda Terima Data: 08.01/PPKS/LP-DIGITAL/9/2021